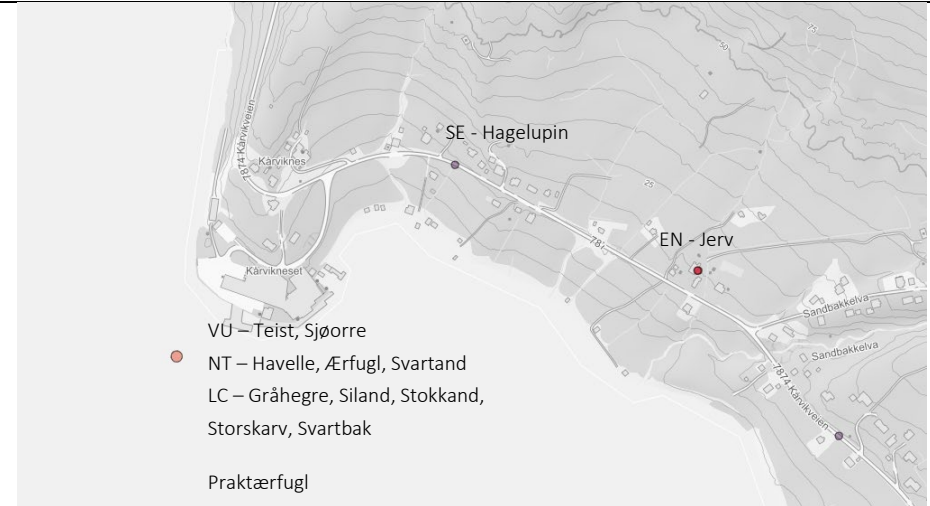
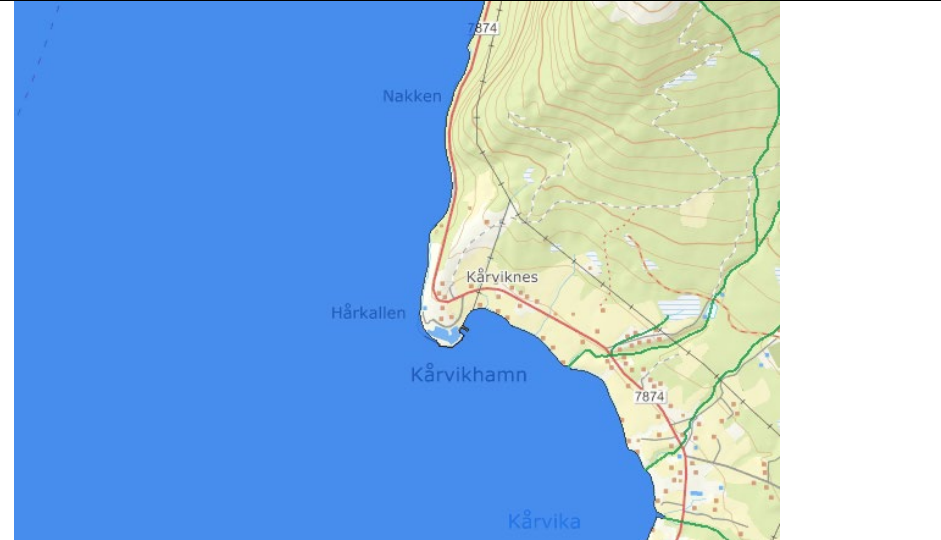


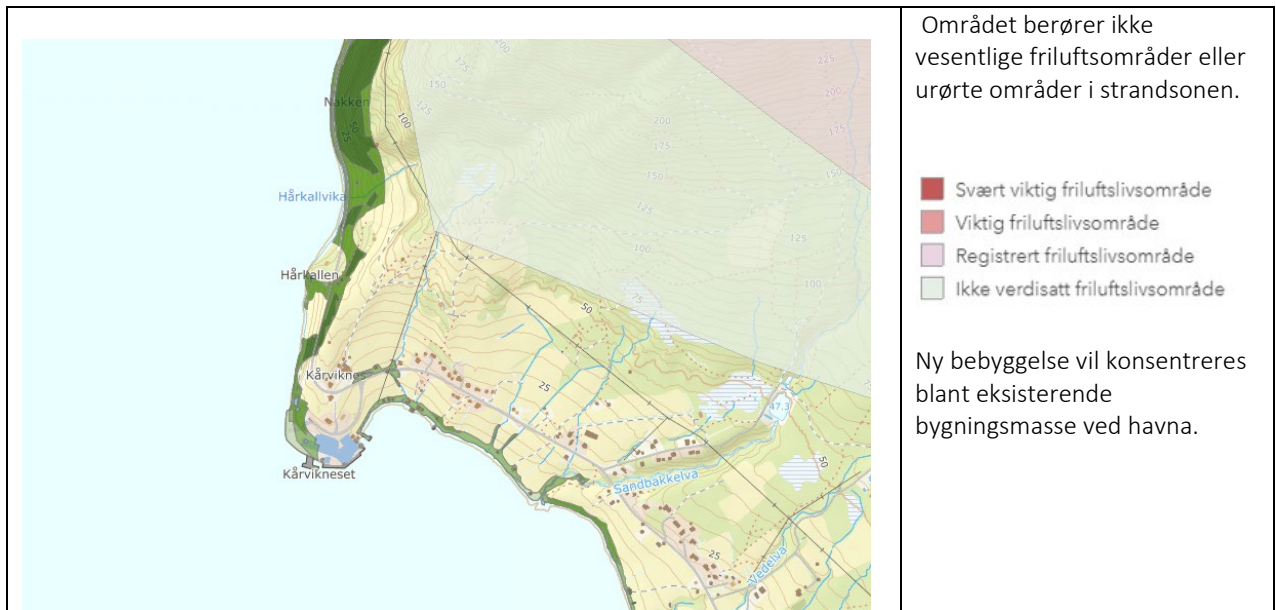
VEDLEGG

Utsjekk av tema i forbindelse med detaljreguleringsplan Kårvikhamn næringsområde

Arter	20.10.2020
<ul style="list-style-type: none">https://artskart.artsdatabanken.no/	
	<p>Det er registrert flere fugler med tilknytning til sjø og kyst i nærheten til planområdet.</p> <p>VU – Truet NT – Nær truet LC – Livskraftig SE - Fremmedart</p>

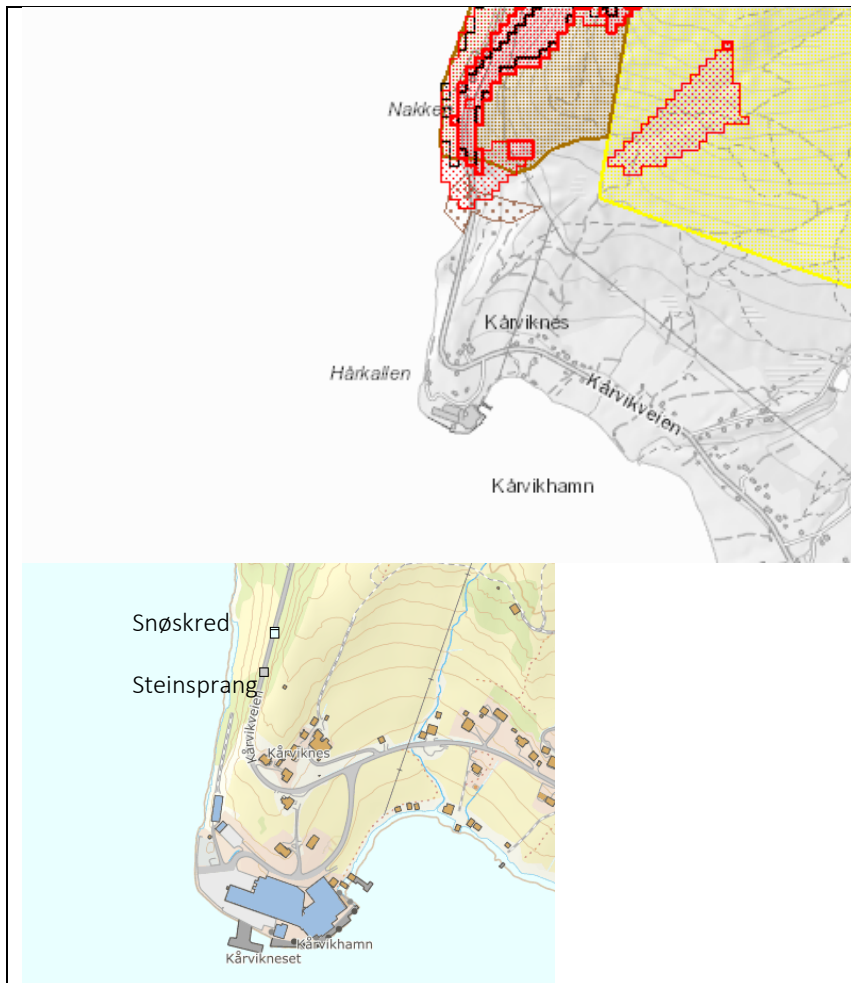
Vanntilstand	20.10.2020
<ul style="list-style-type: none">https://miljoatlas.miljodirektoratet.no/KlientFull.htm?https://vann-nett.no/portal/#/waterbody/0401030100-5-C	
	<p>Gisundet nordlig del Nedbørfelt 194.33 Vassdragsomr. 194</p> <p>Det er registrert svært god vanntilstand i planområdet.</p>

Friluftsområde og strandsone	20.10.2020
<ul style="list-style-type: none">https://miljoatlas.miljodirektoratet.no/KlientFull.htm?	



Flom aktsomhetsområde	20.10.2020
<ul style="list-style-type: none"> • https://miljoatlas.miljodirektoratet.no/KlientFull.htm? • https://atlas.nve.no/Html5Viewer/index.html?viewer=nveatlas# 	
	Planområdet berører aktsomhetsområde ved havneområdet.

Aktsomhetsområde skred, steinsprang, jord- og flomskred. Skredhendelser.	20.10.2020
<ul style="list-style-type: none"> • https://atlas.nve.no/Html5Viewer/index.html?viewer=nveatlas# • https://miljoatlas.miljodirektoratet.no/KlientFull.htm? 	



Området er utenfor aktsomhetsområder for skred og steinsprang

Det er registrert noen tilfeller av snøskred og steinsprang utenfor planområdet.

Kulturminner	20.10.2020
--------------	------------

- <https://miljoatlas.miljodirektoratet.no/KlientFull.htm?>
- <https://kulturminnesok.no/>



Det er registrert flere kulturminner i planområdet.

- ▲ Ruin eller fjernet bygning
- ▲ Annen SEFRAK-bygning


R Arkeologisk enkeltminne

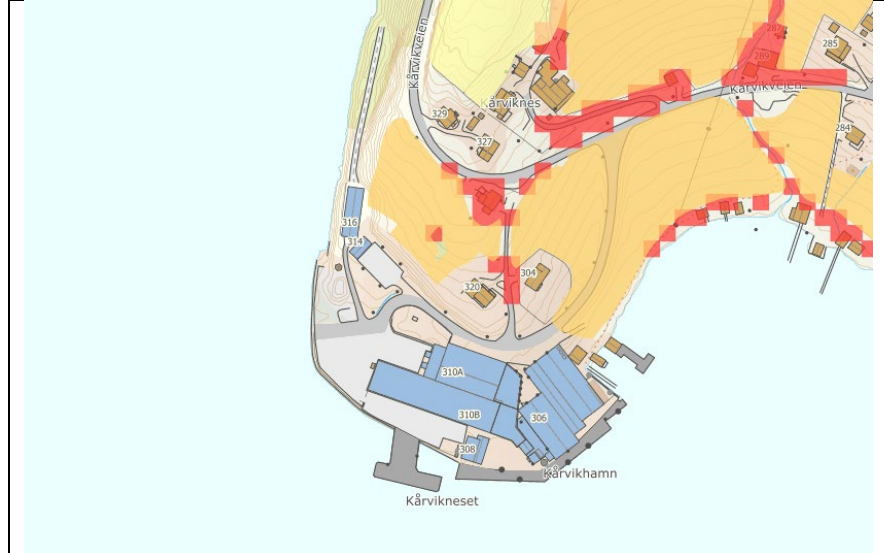
Hustuft, fjernet – datering er uvis og vernestatusen er uavklart.

R Arkeologisk lokalitet

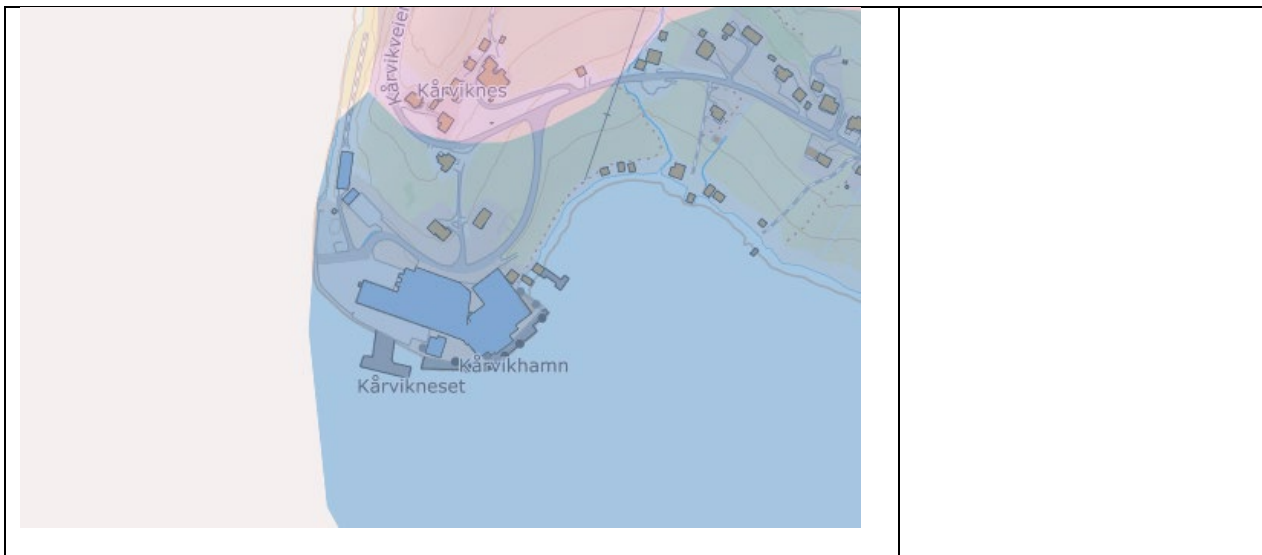
Gravfelt med 4 rundhauger datert til jernalderen. skal være synlig i terrenget. Automatisk fredning.

Naturtyper, våtmark	20.10.2020
---------------------	------------

<ul style="list-style-type: none"> • https://faktaark.naturbase.no/?id=BM00119837 • https://kart.naturbase.no/ 	<p>Planområdet berører ingen registrerte naturtyper.</p> <p>Det er ikke gjort funn på andre naturområder annet enn våtmark et stykke utenfor planområdet (bløtbunnsområder i strandsonen). Området har en viktig verdi.</p>
	

<p>Jordbruk, dyrkbar jord</p>	<p>20.10.2020</p>
<ul style="list-style-type: none"> • https://miljoatlas.miljodirektoratet.no/KlientFull.htm? 	
	<p>Det er registrert fulldyrka jord i planområdet.</p> <ul style="list-style-type: none"> ■ Fulldyrka jord ■ Dyrkbar jord, endret etter 2008

<p>Løsmasser</p>	<p>20.10.2020</p>
<ul style="list-style-type: none"> • https://miljoatlas.miljodirektoratet.no/KlientFull.htm? 	
	<p>Hele planområdet er under den marine grensen.</p> <p>Det er registrert marin strandavsetning, tykt dekke (blått) i planområdet.</p>



Radon	20.10.2020
-------	------------

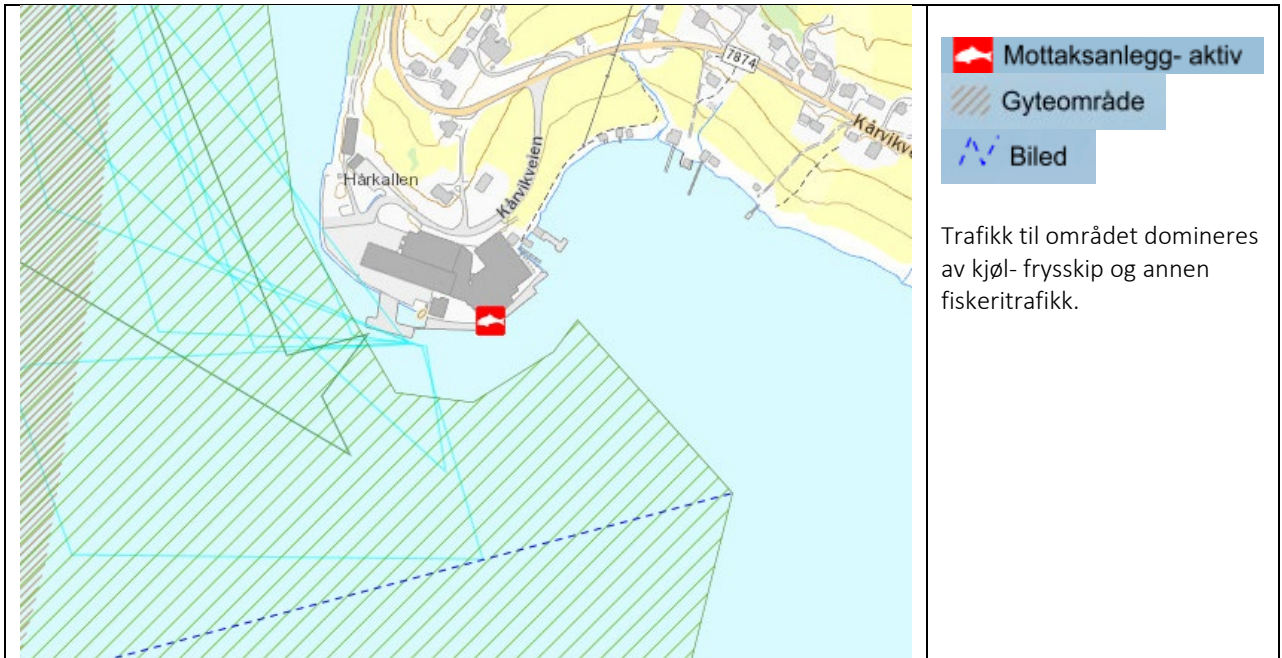
- <https://miljoatlas.miljodirektoratet.no/KlientFull.htm?>



Det er registrert moderat – lav risiko for radon i planområdet.

Kyst/ fiskeri	20.10.2020
---------------	------------

- <https://kart.kystverket.no/>



Nettanlegg	20.10.2020
<ul style="list-style-type: none"> https://atlas.nve.no/Html5Viewer/index.html?viewer=nveatlas# 	
	<p>Det er registrert 22 kV distribusjonsnett i området.</p> <p>Eier av nettanlegg er Troms Kraft Nett AS</p>

Trafikk	20.10.2020
<ul style="list-style-type: none"> https://vegkart-2019.atlas.vegvesen.no/ 	

	<p>Det er registrert lite trafikk på TV i området (2019).</p> <p>Største ÅDT 300 Fartsgrense 60 km/t</p>
--	--

<p>Vannforsyning</p>	<p>20.10.2020</p>
<ul style="list-style-type: none"> • https://atlas.nve.no/Html5Viewer/index.html?viewer=nveatlas# 	
	<p>Forsyning fra Sandbakkvatnet</p>

Andre tema som er sjekket ut, men uten treff 20.10.2020

- Vern (natur, landskap, våtmark, andre vern)
- Naturtyper
- Forurensning grunn, industri)
- Reindrift